

Standortformular

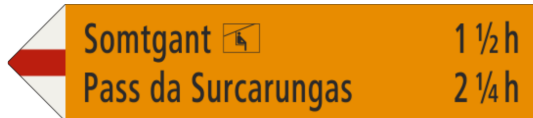
Ausprägung: Bereinigt

GR-L_1235_288 Alp Foppa

L-Standort-ID	146372	Durchmesser	1.5"
Kanton	Graubünden	Trägerlänge [cm]	
Gemeinde	Surses	Verankerung	Standrohr
Koordinaten	2759657.326, 1162806.193	Routennummern technisch	71950, 71951, 72024, 72041, 72042, 72089
Höhe ü. M.	1989	Routennummern touristisch	
Infotafel		Beschreibung	

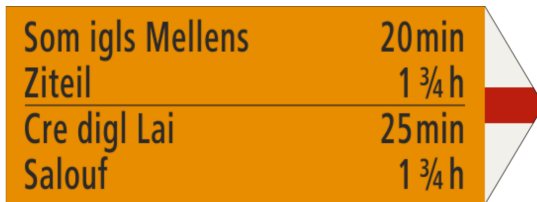
Montagehöhe 1

Tafel 1: M 122°, 545x120, Einseitig, 01.02.1993, Zentralmontage




Montagehöhe 2

Tafel 2: M 27°, 545x200, Einseitig, 01.02.1993, Zentralmontage



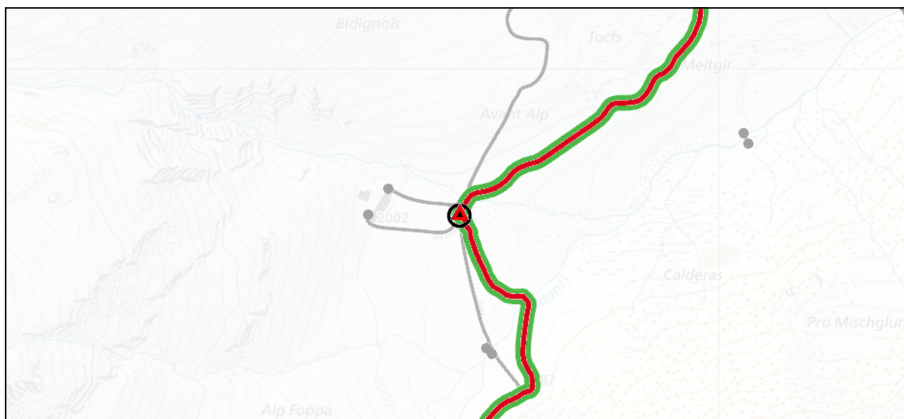
Montagehöhe 3

Tafel 3: M 27°, 545x120, Einseitig, 01.02.1993, Zentralmontage



Montagehöhe 4

Tafel 4: M 0°, 170x120, Einseitig, 01.02.1993, Zentralmontage



Fotos zu P-Standort GR-L_1235_288

